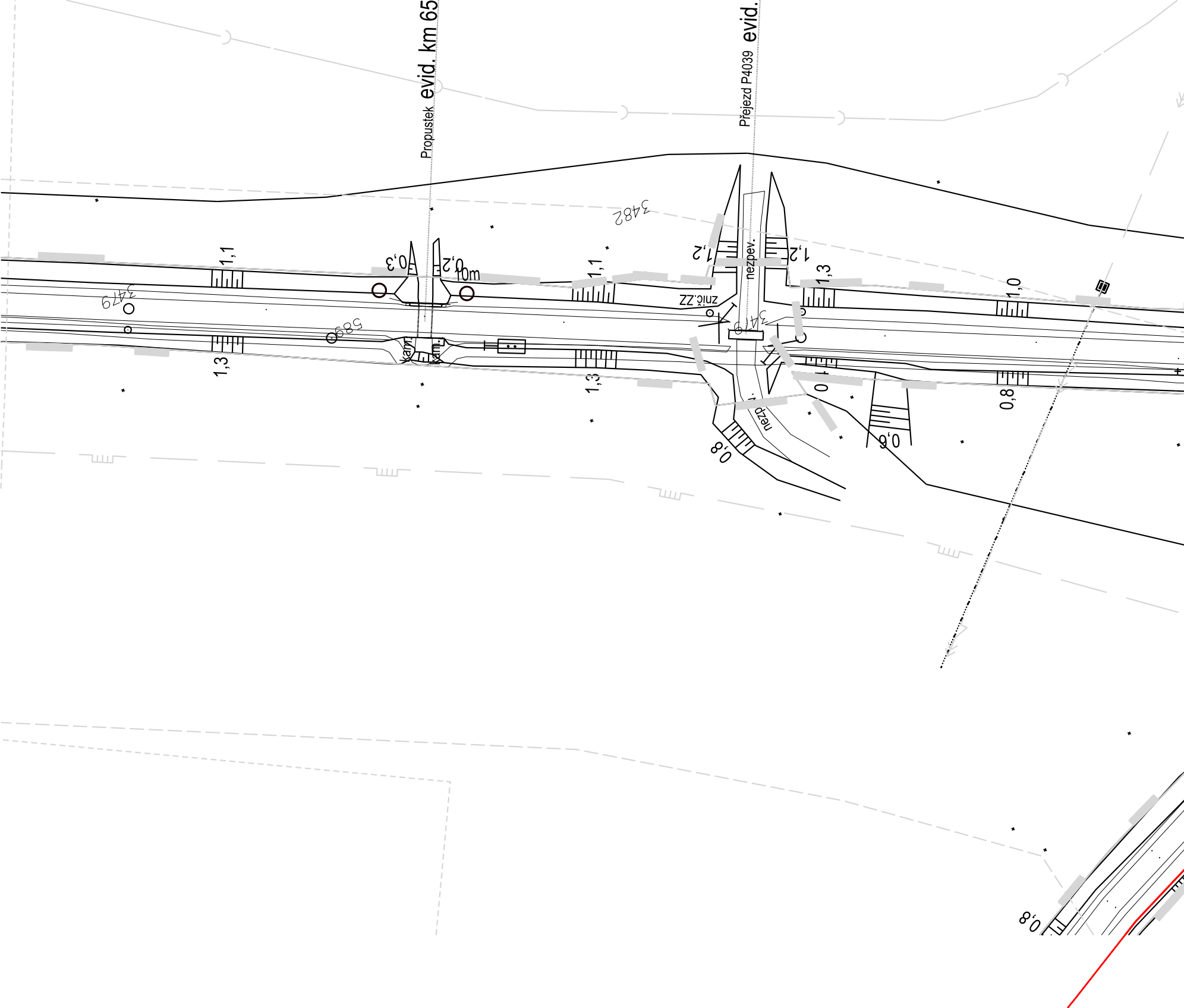
Propustek evid. km 65
Přejezd P4039 evid.
3482
1,1
0,3
0,2
10m
1,1
1,2
nezpev.
1,2
1,3
1,0
3479
znič.ZZ
589
3479
kam.
kam.
1,3
1,3
0,4
0,8
0,6
nezp
0,8
0,8

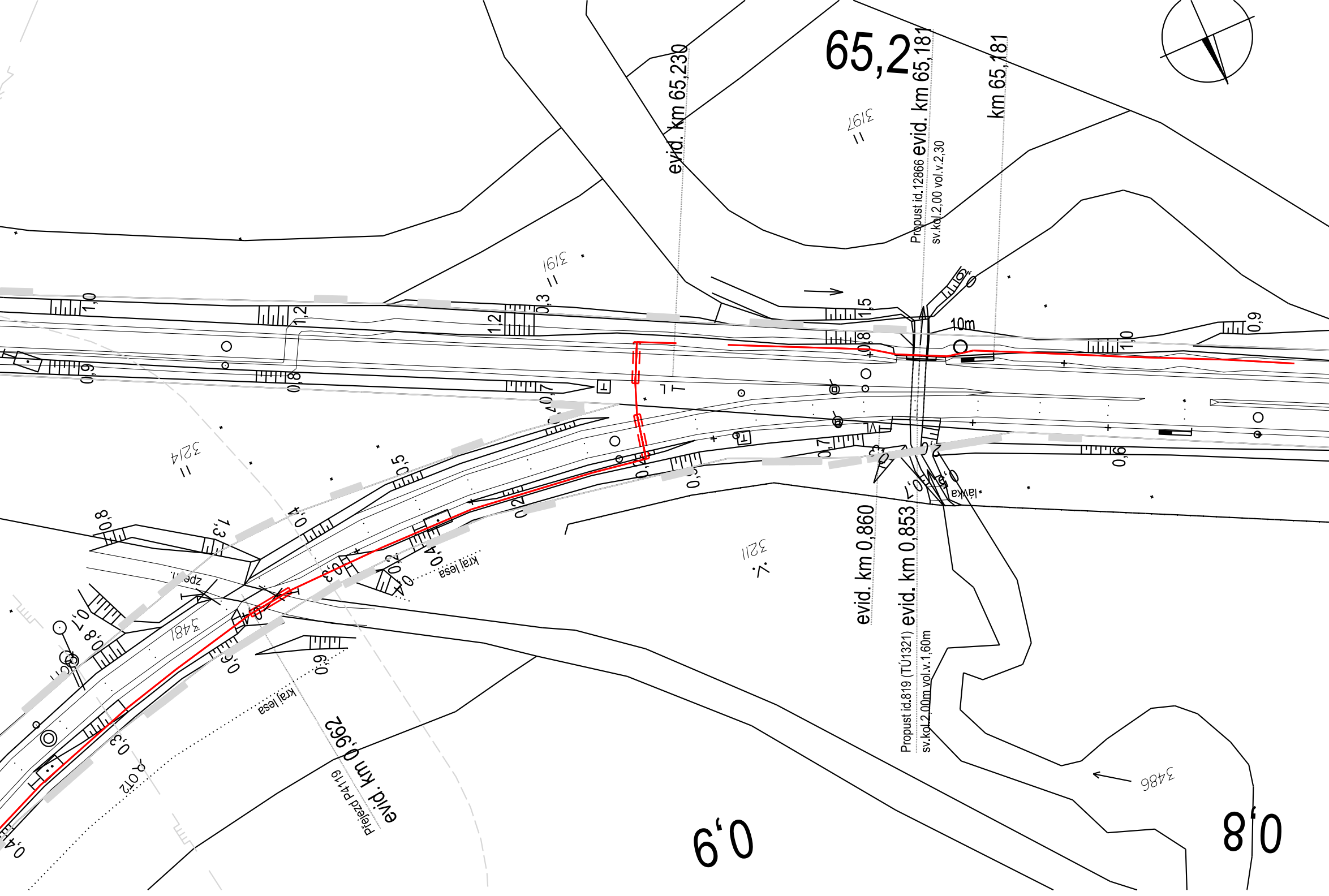
65,2
evid. km 65,230
evid. km 65,181
km 65,181
Propust id.12866
sv.kol.2,00 vol.v.2,30
3197
3191
10m
3214
3211
3481
3486
lávka
kraj lesa
kraj lesa
evid. km 0,860
evid. km 0,853
Propust id.819 (TÚ1321)
sv.kol.2,00m vol.v.1,60m
evid. km 0,962
Přejezd P4119
0,9
0,8
1,0
1,2
1,2
0,3
1,5
0,8
0,9
1,0
0,9
0,8
0,7
0,5
0,4
1,3
0,8
0,7
0,8
0,6
0,9
0,3
0,2
0,4
0,2
0,3
0,4

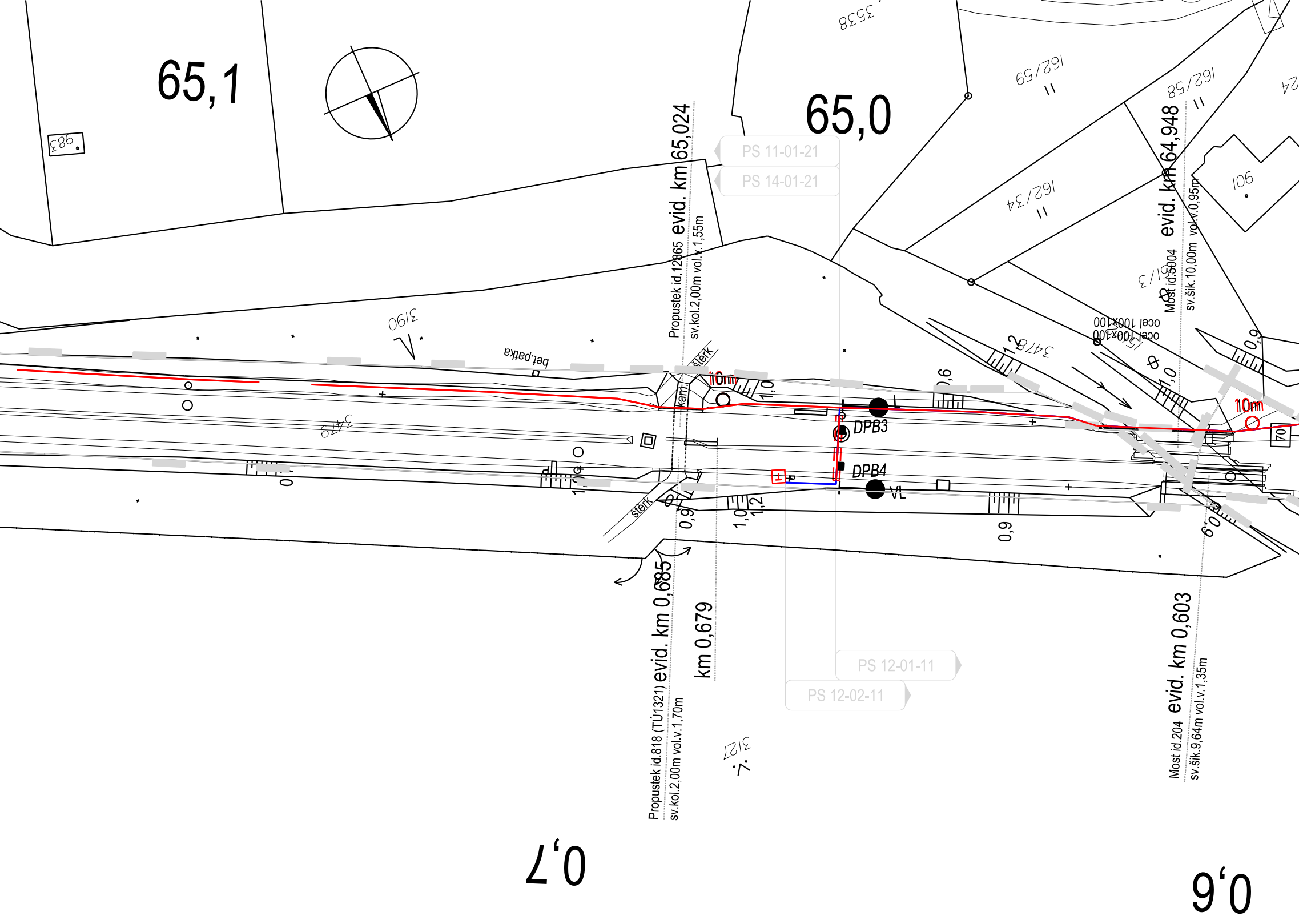
65,1
983
65,0
3538
162/59
162/58
162/34
106
PS 11-01-21
PS 14-01-21
Propustek id.12865 evid. km 65,024
sv.kol.2,00m vol.v.1,55m
evid. km 64,948
Most id.5004
sv.šik.10,00m vol.v.0,95m
ocel 100x100
ocel 100x100
3190
bet.patka
3479
3478
štěrk
kam.
10m
1,0
0,6
1,2
0,9
DPB3
DPB4
L
VL
70
Propustek id.818 (TÚ1321) evid. km 0,685
sv.kol.2,00m vol.v.1,70m
km 0,679
PS 12-01-11
PS 12-02-11
3127
Most id.204 evid. km 0,603
sv.šik.9,64m vol.v.1,35m
0,7
0,6

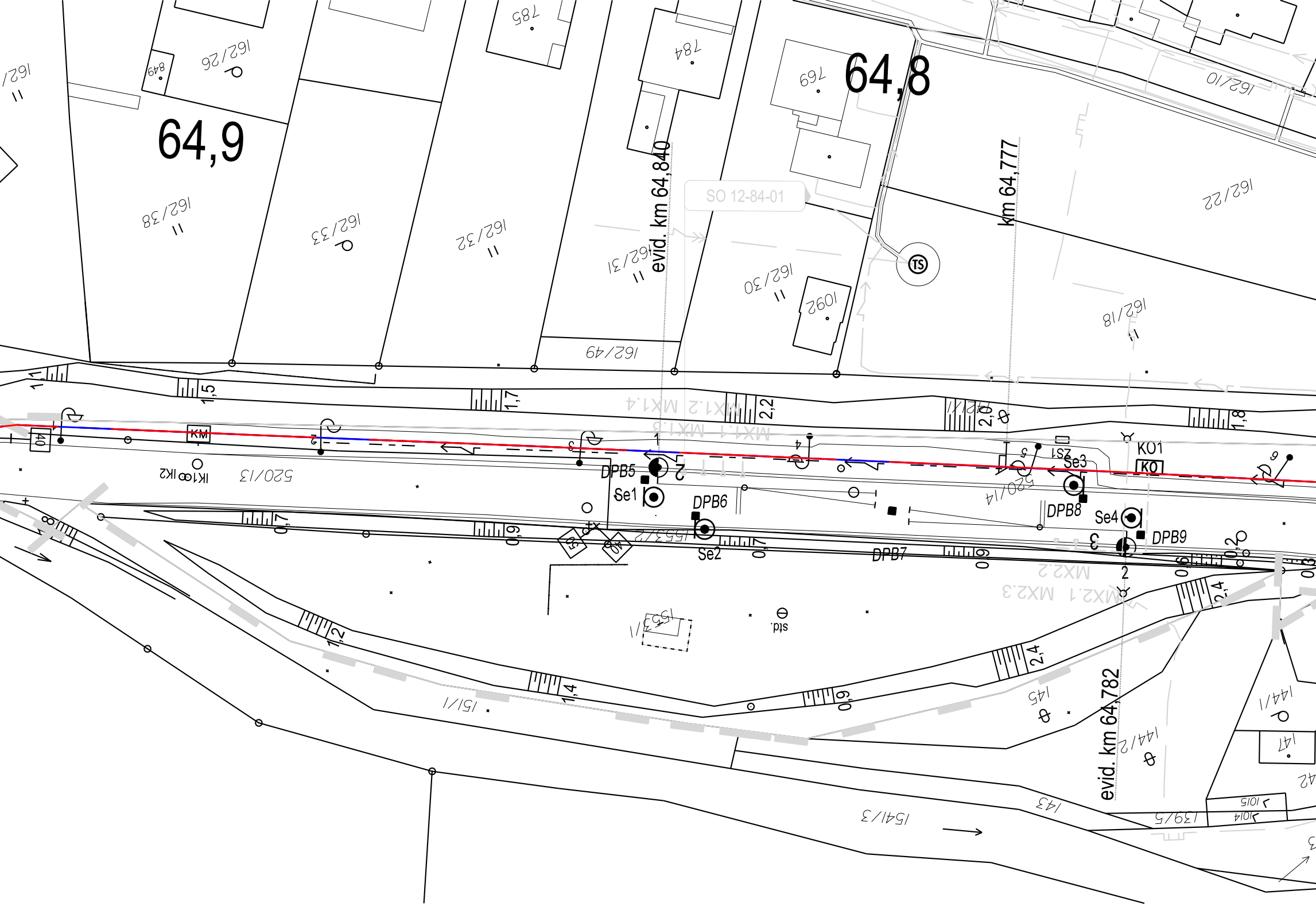
64,9
64,8
evid. km 64,840
km 64,777
evid. km 64,782
SO 12-84-01
TS
162/26
849
162/38
162/33
162/32
162/31
162/30
162/49
162/18
162/22
162/10
785
784
769
1092
1,7
1,5
1,7
2,2
2,0
1,8
40
KM
520/13
IK1
IK2
MX1.1
MX1.2
MX1.3
MX1.4
DPB5
DPB6
DPB7
DPB8
DPB9
Se1
Se2
Se3
Se4
KO1
KO
520/14
0,7
0,9
0,7
0,9
0,6
0,2
0,3
155/2
155/1
std.
MX2.1
MX2.2
MX2.3
2,4
2,4
0,9
1,4
1,2
151/1
154/3
145
144/1
144/2
147
143
139/5
1014
1015
142

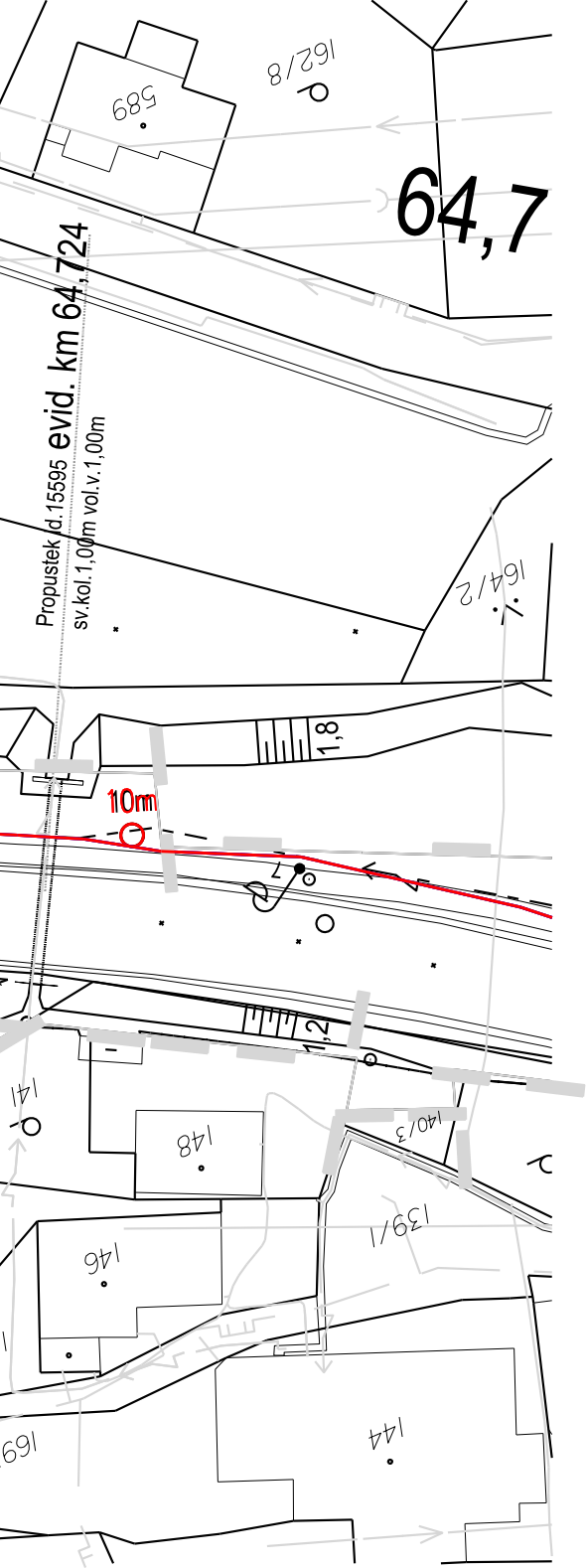
589
162/8
64,7
Propustek č.15595 evid. km 64,724
sv.kol.1,00m vol.v.1,00m
164/2
1,8
10m
7
1,2
141
148
140/3
139/1
146
144
169

LEGENDA:

—	katastrální mapa
—	geodetické zaměření
—	sdělovací zařízení

Jiná ověření:	Paré:
Orientační schéma:	Razítko oprávněné osoby: Podpis: Datum:

Revize:	Datum:	Popis:	Kontroloval:
000	30.6.2025	Definitivní odevzdání dokumentace	Ing. Milan Lukášek

Stavebník/Investor:	**Správa železnic, státní organizace**
Adresa:	**Dlážděná 1003/7, 110 00 Praha 1**
Zástupce Investora:	**Stavební správa východ**
Adresa:	**Nerudova 1, 779 00 Olomouc**

SPRÁVA ŽELEZNIC

Zhotovitel díla:	**Signal Projekt s.r.o.**
Adresa:	Vídeňská 55, 639 00 Brno
Kontakt:	T: +420 543 233 962 E: projekce@signalprojekt.cz
Zhotovitel části/objektu:	**Signal Projekt s.r.o.**
Adresa:	Vídeňská 55, 639 00 Brno
Kontakt:	T:+420 543 233 962 E: projekce@signalprojekt.cz
Hlavní projektant (HIP):	**Ing. Milan Lukášek**
Specialista:	**Bc. Jaroslav Machain**

Název stavby/akce:	**Vypracování projektové dokumentace Oprava zabezpečovacího zařízení v žst. Doudleby n.O.**	Označení Investora: **S640230023** Zakázka: **24-074-40-113**
Název části:	Sdělovací zařízení	Označení části: **D.1.2.1**
Název objektu/dílčí části:	**Doudleby nad Orlicí - Vamberk, traťový kabel**	Označení objektu/komplexu: **PS 14-02-51**
Název přílohy: Název dílčí části přílohy:	Situační výkresy žkm 64,7 - žkm 65,2	Číslo přílohy (typ/pořadí): **2. 504**
Odpovědný projektant: Bc. Jaroslav Machain	Zpracovatel přílohy: Bc. Jakub Kalina	Měřítko: 1:500 Formáty: 10xA4	Stupeň dokumentace: **DSP+PDPS**
Kraj: Královéhradecký	Katastrální území: viz. textová část	TUDU: viz. textová část	Smluvní datum zpracování: **12.08.2025**

Označení investora:	*Stupeň dokumentace:*	*Část:*	*Objekt:*	*Podobjekt:*	*Příloha:*	*Revize:*
S 6 4 0 2 3 0 0 2 3	– P D P S	– D 1 2 0 1	– 1 4 0 2 5 1	– X X	– 2 5 0 4	– 0 0 0

[Prostor pro další informace]